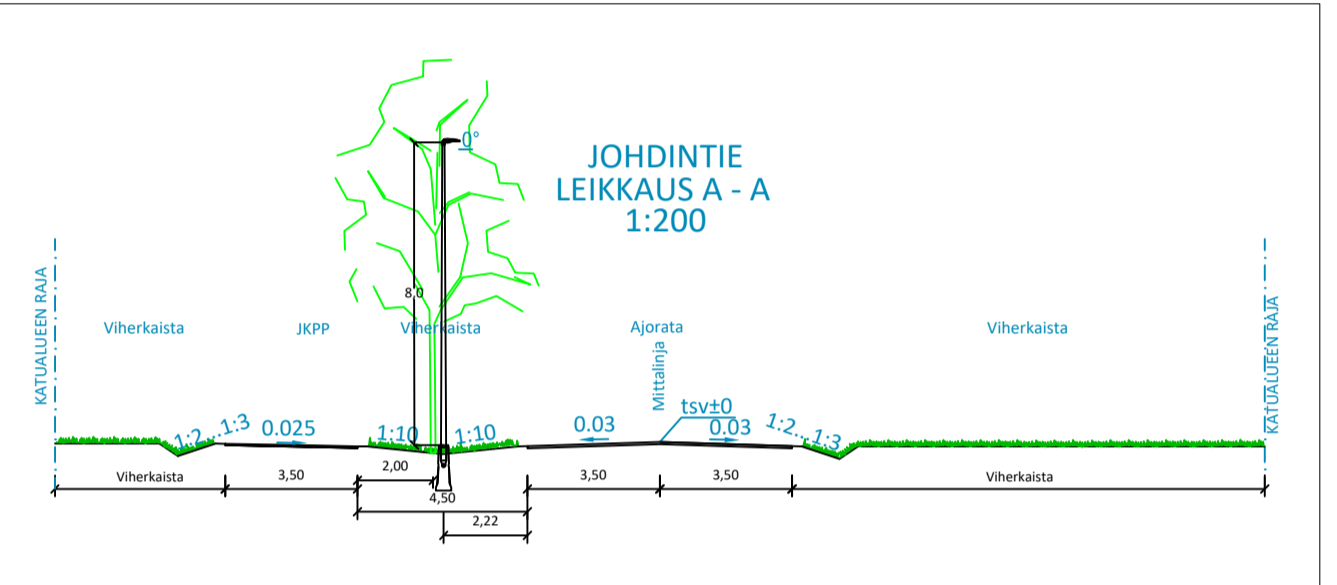


**MERKINNÄT**

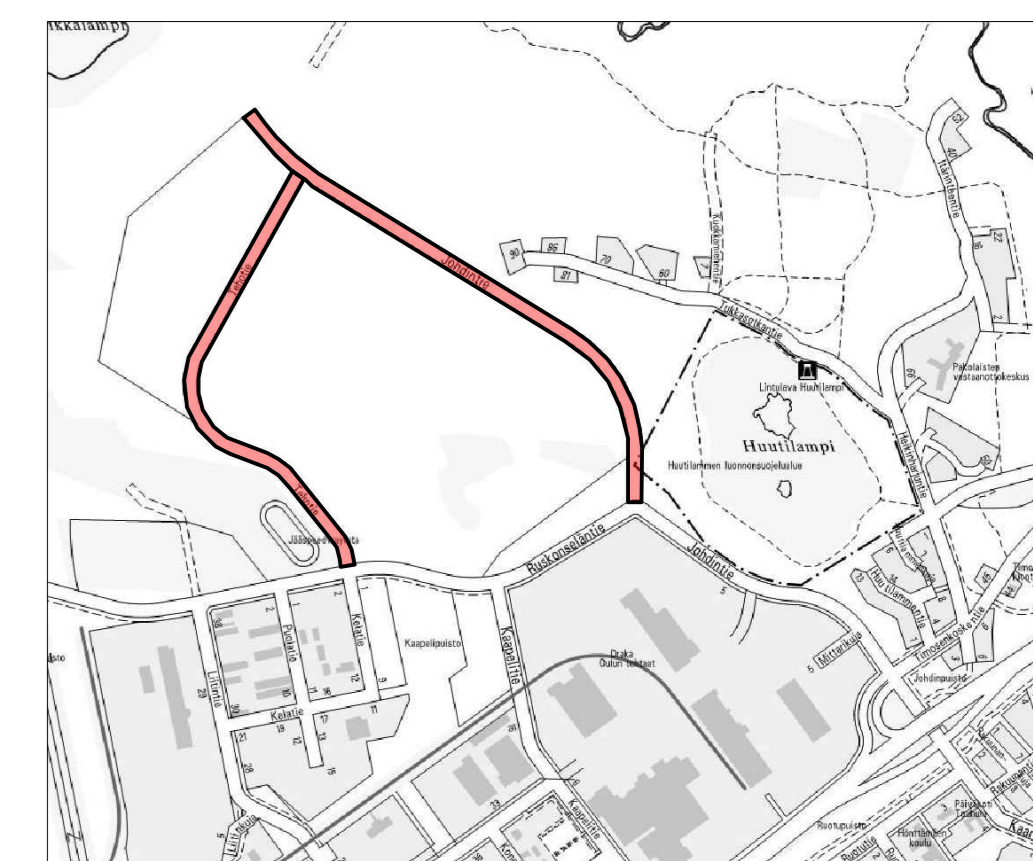
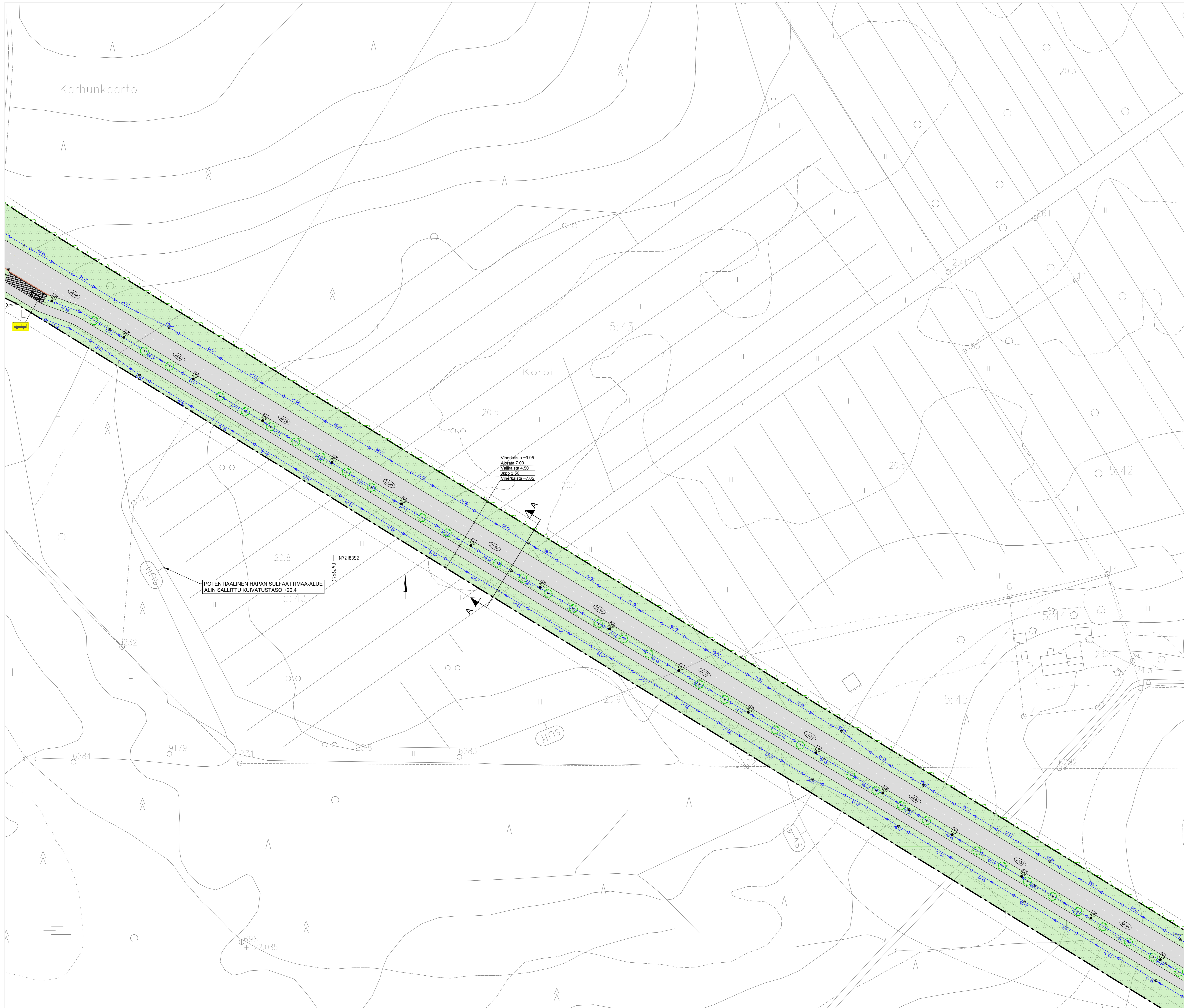
- Suunnittelualan raja
- SÄILYETÄVÄT JA POISTETTAVAT**
- Säilytettävä metsä
- Säilytettävä valaisin
- KORKEUDET JA KUIVATUS**
- Nykyinen maanpinnan korkeus
- Suunniteltu korkeus
- Tonnin nurkkapisteen korkeus
- Hulevesikaivo
- Rumpu
- Painanne ja virtausuunta
- PINNOITTEET**
- Asfaltti, ajorata / yhdistetty pyörä- ja jalkakäytävä
- Betonikivi, harmaa
- Nappakivi, harmaa
- Sauvakivi, valkoinen
- Granittireunakivi
- ISTUTETTAVA KASVILLISUUS**
- Nurmi
- Lehtipuu
- VARUSTEET JA KALUSTEET**
- Uusi valaisin
- Roska-astia



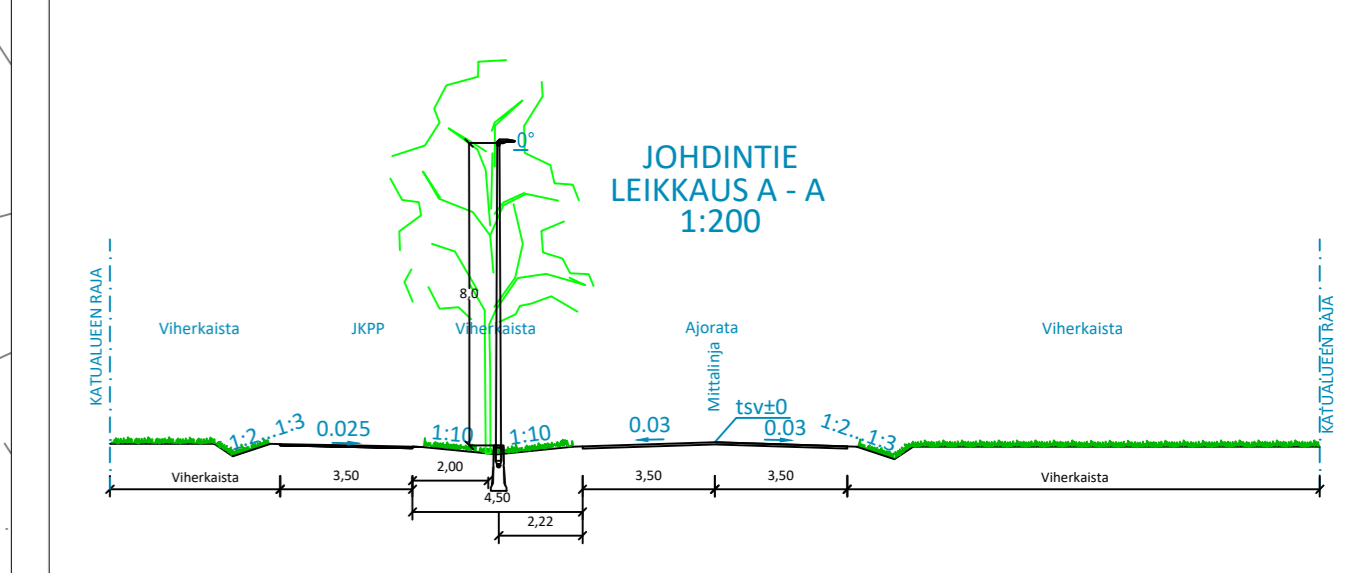
Viherkaista +12.80  
 Ajorata 7.00  
 Valokaista 4.50  
 Jalkp. 3.50/  
 Viherkaista -4.20

84P  
 MADALLETTU  
 YLIAJETTAVA  
 KIVEYS

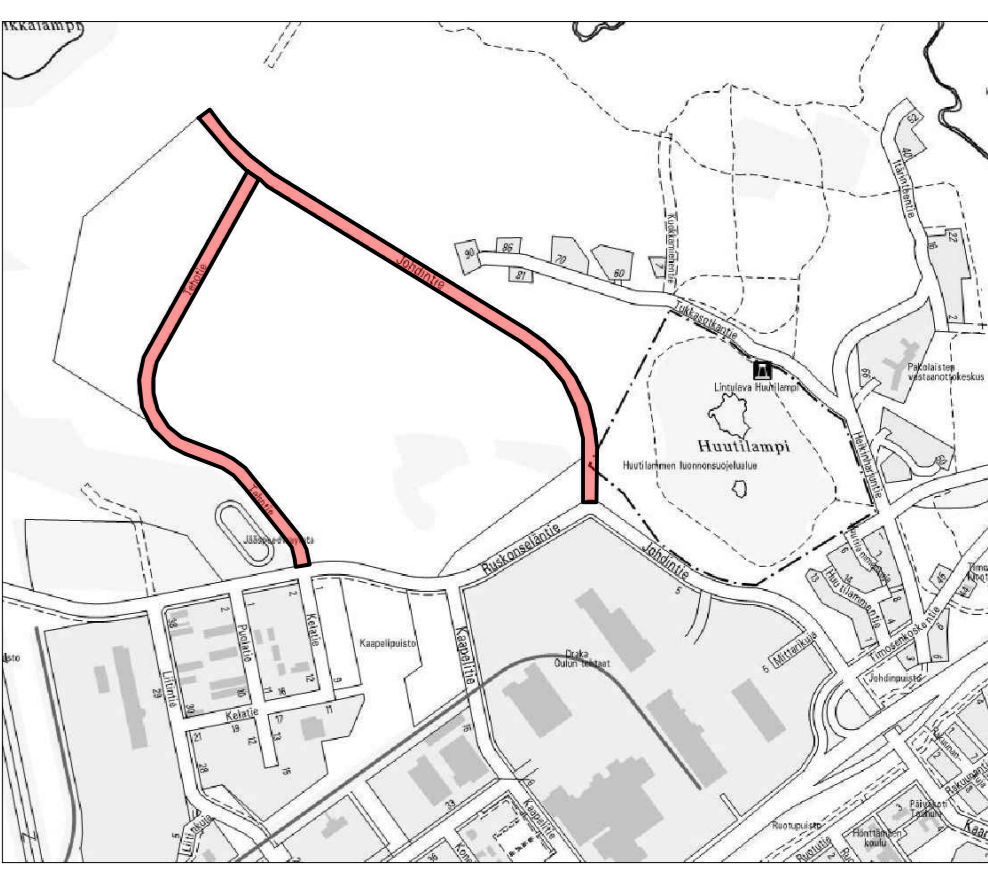
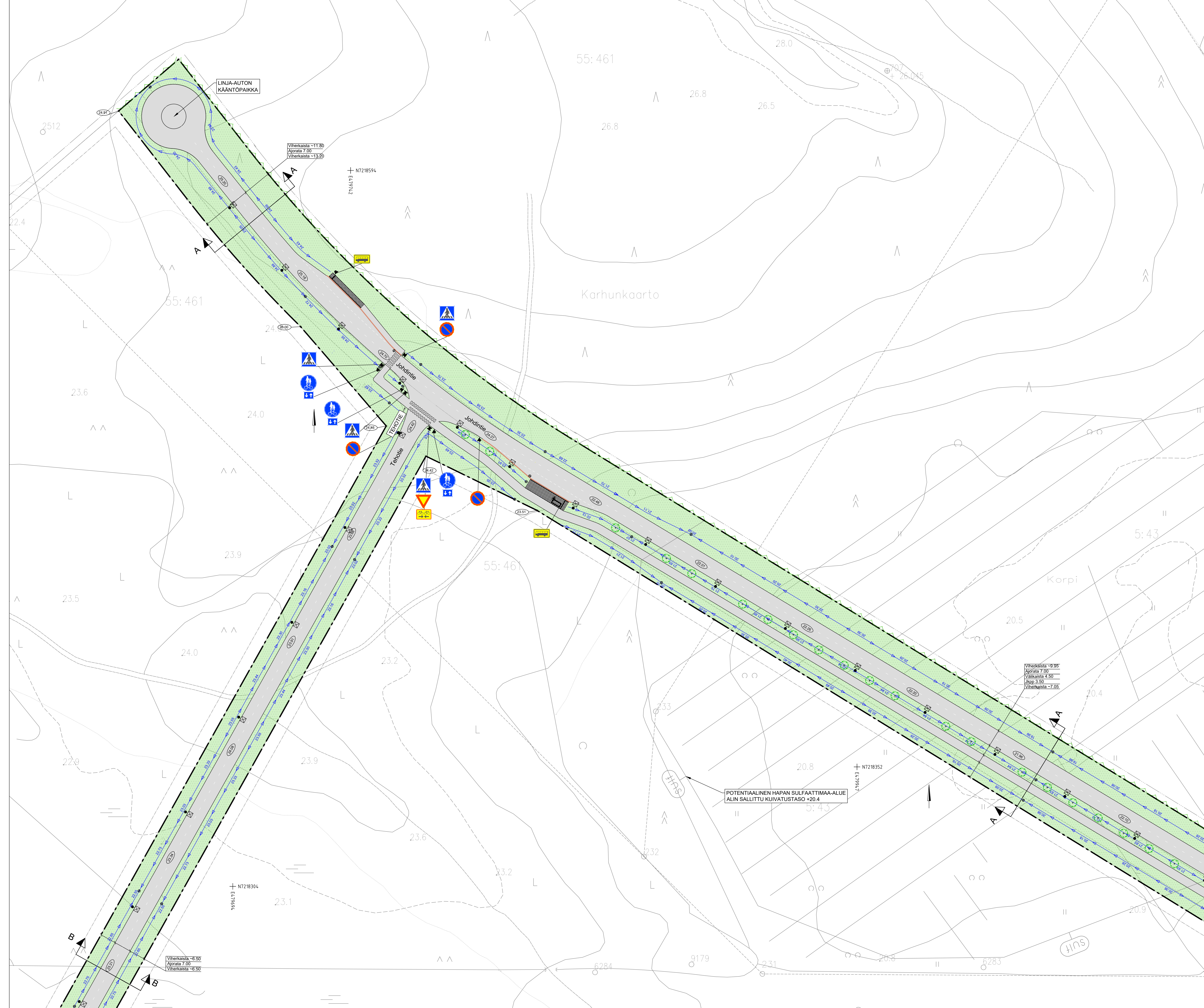
Merkit	Muutos	Pvm	Suunnittelija	Hyväksyjä
Koordinatitjärjestelmä: ETRS-GK26; Koneusjärjestelmä: NZ2000; Mittakaava: 1 : 500				
Kaupunginosa: RUSKONSELÄKÄ 84				
Hankesuunnitelma: LYK 2021_0033 Johdintie ja Tehotie				
Kohde: Johdintie välillä Ruskonseläntie-Tehotie				
Suunnitteluohje: Hyväksymiskäsittely Asiakirjatyypit: Piirustus				
Alue: Korkeudet, kuivatus, liikenteenohjaus, ympäristö, valaistus ja sähkö				
Asioiden: Katusuunnitelma Johdintie 1/3				
Suunnittelija	Projektiassistentti	Pvm	Suunnittelija	Hyväksyjä
		12.1.2022		
Piirre (korvaus)			Piir.no	



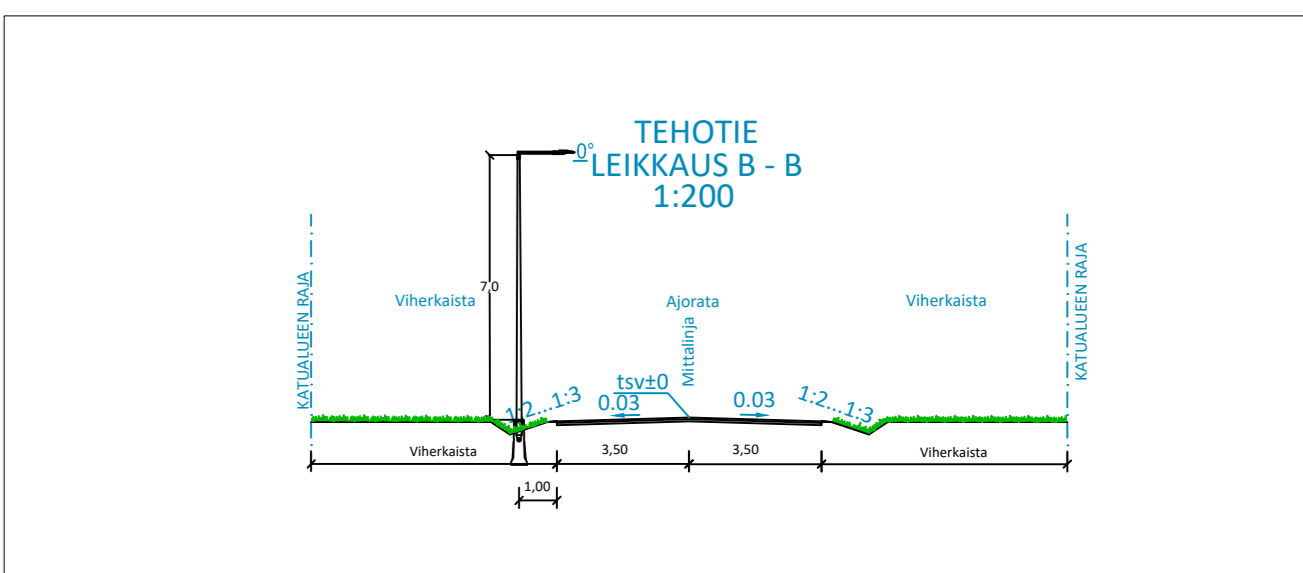
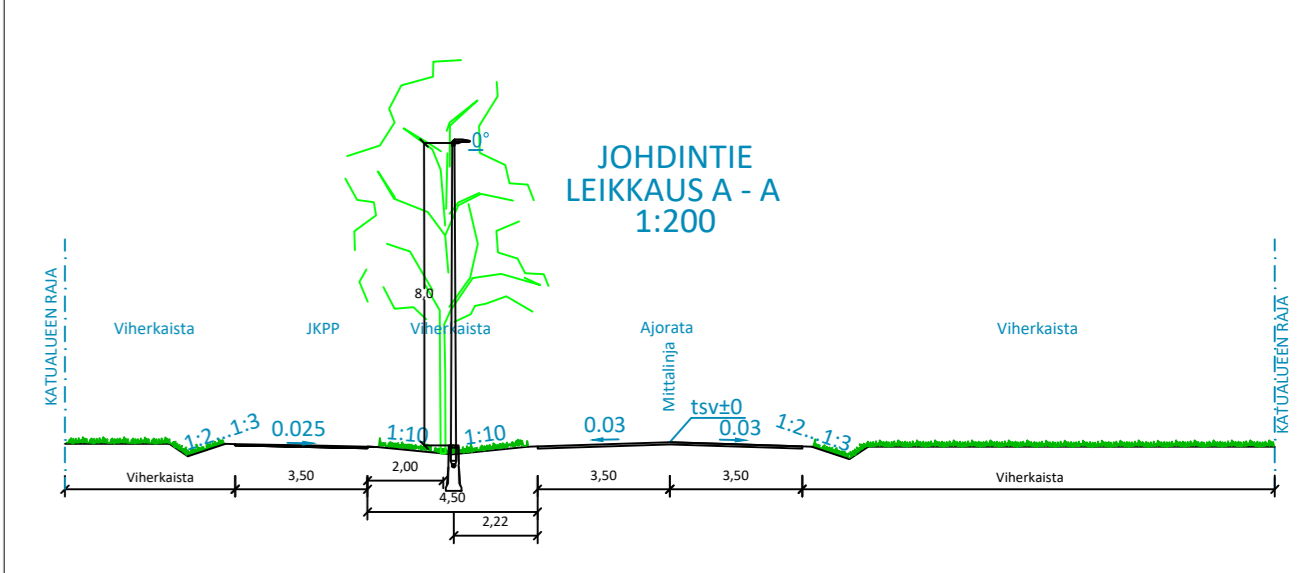
- MERKINNÄT**
- Suunnittelualueen raja
  - SÄILYTETTÄVÄT JA POISTETTAVAT
    - 🌳 Säilytettävä metsä
    - 🌳 Säilytettävä valaisin
  - KORKEUDET JA KUIVATUS
    - 📏 Nykyinen maanpinnan korkeus
    - 📏 Suunniteltu korkeus
    - 📏 Tontin nurkkapisteen korkeus
    - 🕒 Hulevesikaivo
    - 🕒 Rumpu
    - ➡️ Painanne ja virtaussuunta
  - PINNOITTEET
    - 🟡 Asfaltti, ajorata / yhdistetty pyörä- ja jalakäytävä
    - 🟤 Betoni, hamaa
    - 🟤 Nappakivi, hamaa
    - 🟤 Sauvakivi, valkoinen
    - 🟤 Granititeunakivi
  - ISTUTETTAVA KASVILLISUUS
    - 🌱 Nurmi
    - 🌳 Lehtipuu
  - VARUSTEET JA KALUSTEET
    - 🕒 Uusi valaisin
    - 🕒 Roska-astia



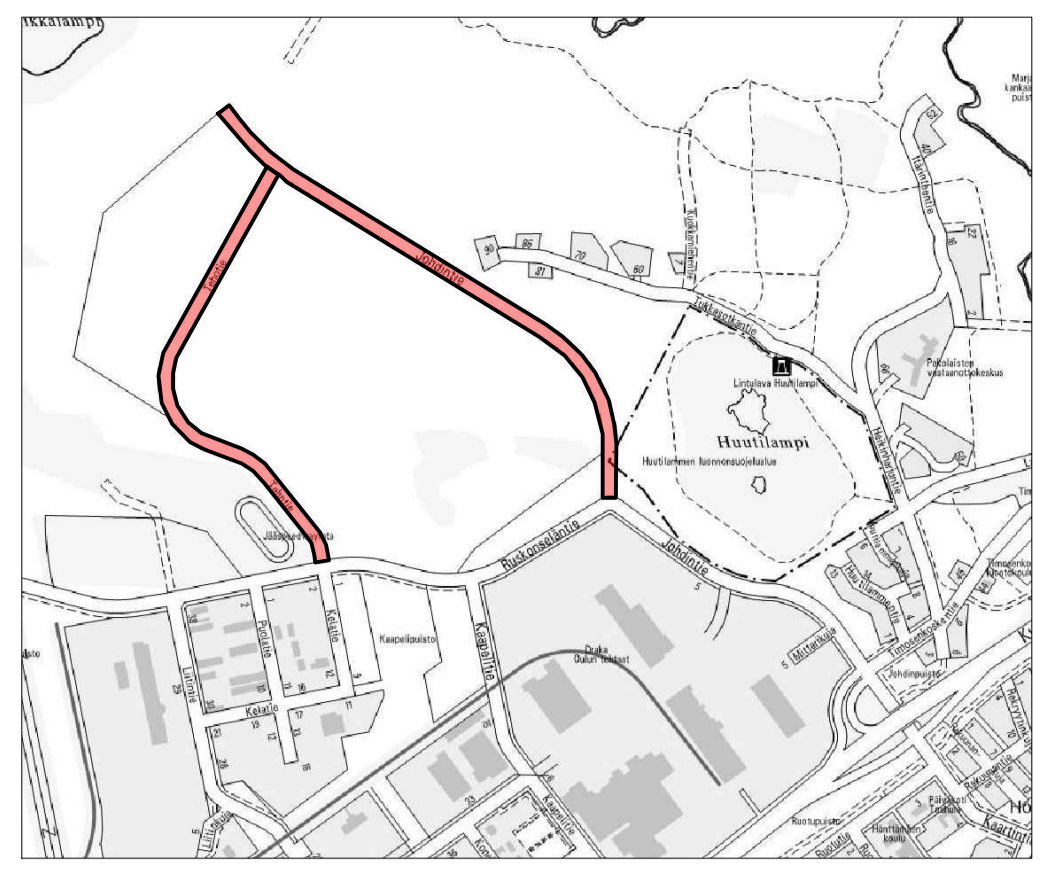
Merkki	Muutos	Pvm	Suunnittelija	Hyväksyjä
Koordinaattijärjestelmä: ETRS-GK26 korkeusjärjestelmä: NZ2000 Mittakaava: 1 : 500				
Kaupunginosa: RUSKONSELKÄ 84				
Talonnumero: LYK 2021_0033				
Tilaaja: Johdintie ja Tehotie				
Kohde: Johdintie välillä Ruskonseäntie-Tehotie				
Suunnittelualue: Hyväksymiskäsittely				
Assari: Jyväskylä Päärustus				
Aihe: Korkeudet, kuivatus, liikenteenohjaus, ympäristö, valaistus ja sähkö				
Asiointiosoite: Katusuunnitelma Johdintie 2/3				
Suunnittelija: Maveplan Oy		Suunnittelutalon nimi: OULU		
Projektitiliteki: Maveplan Oy		YHYSKUNTA- JA YMPÄRISTÖPALVELUT		
Pvm: 12.1.2022		Pvm:		



- MERKINNÄT**
- Suunnittelualueen raja
  - SÄILYTETTÄVÄT JA POISTETTAVAT
    - Säilytettävä metsä
    - Säilytettävä valaisin
  - KORKEUDET JA KUIVATUS
    - Nykyinen maanpinnan korkeus
    - Suunniteltu korkeus
    - Tontin nurkkapisteen korkeus
    - Hulevesikaivo
    - Rumpu
    - Painanne ja virtaussuunta
  - PINNOITTEET
    - Asfaltti, ajorata / yhdistetty pyörä- ja jalkakäytävä
    - Betonikivi, hamaa
    - Nappakivi, hamaa
    - Sauvakivi, valkoinen
    - Granitiitteenakivi
  - ISTUTETTAVA KASVILLISUUS
    - Nurmi
    - Lehtipuu
  - VARUSTEET JA KALUSTEET
    - Uusi valaisin
    - Raska-asia




Merkki	Muutos	Pvm	Suunnittelija	Huokauskylä
Koordinaattijärjestelmä: ETRS - GK26 Korkeusjärjestelmä: NZ2000 Mittakaava: 1 : 500				
Kaupunginosa: RUSKONSELKÄ 84				
Hankesuunnitelma: LYK 2021_0033 Johdintie ja Tehotie				
Kohde: Johdintie välillä Ruskonseläntie-Tehotie				
Suunnittelualue: Hyväksymiskäsittely				
Assari: jstjyssi Piiustus				
Aihe: Korkeudet, kuivatus, liikenteenohjaus, ympäristö, valaistus ja sähkö				
Asiointipaikka: Katusuunnitelma Johdintie 3/3				
Suunnittelija: Maveplan Oy		Suunnittelustaaja: OULU		
Projektitiedot: Maveplan Oy		YHDYSKUNTA- JA YMPÄRISTÖPALVELUT		
Piiustus: jstjyssi		Pvm: 12.1.2022		



**MERKINNÄT**

- Suunnittelualueen raja
- SÄILYETÄVÄT JA POISTETTAVAT**
- 🌳 Säilytettävä metsä
- 🌳 Säilytettävä valaisin
- KORKEUDET JA KUIVATUS**
- 📏 Nykyinen maanpinnan korkeus
- 📏 Suunniteltu korkeus
- 📏 Tontin nurkkapisteen korkeus
- 📏 Hulevesikaivo
- 📏 Rumpu
- ➡ Painanne ja virtaussuunta
- PINNOITTEET**
- 🔲 Asfaltti, ajorata / yhdistetty pyörä- ja jalkakäytävä
- 🔲 Betonikivi, harmaa
- 🔲 Nappakivi, harmaa
- 🔲 Sauvakivi, valkoinen
- 🔲 Granittireunakivi
- ISTUTETTAVA KASVILLISUUS**
- 🌳 Nurmi
- 🌳 Lehtipuu
- VARUSTEET JA KALUSTEET**
- 🚦 Uusi valaisin
- 🚦 Roska-astia

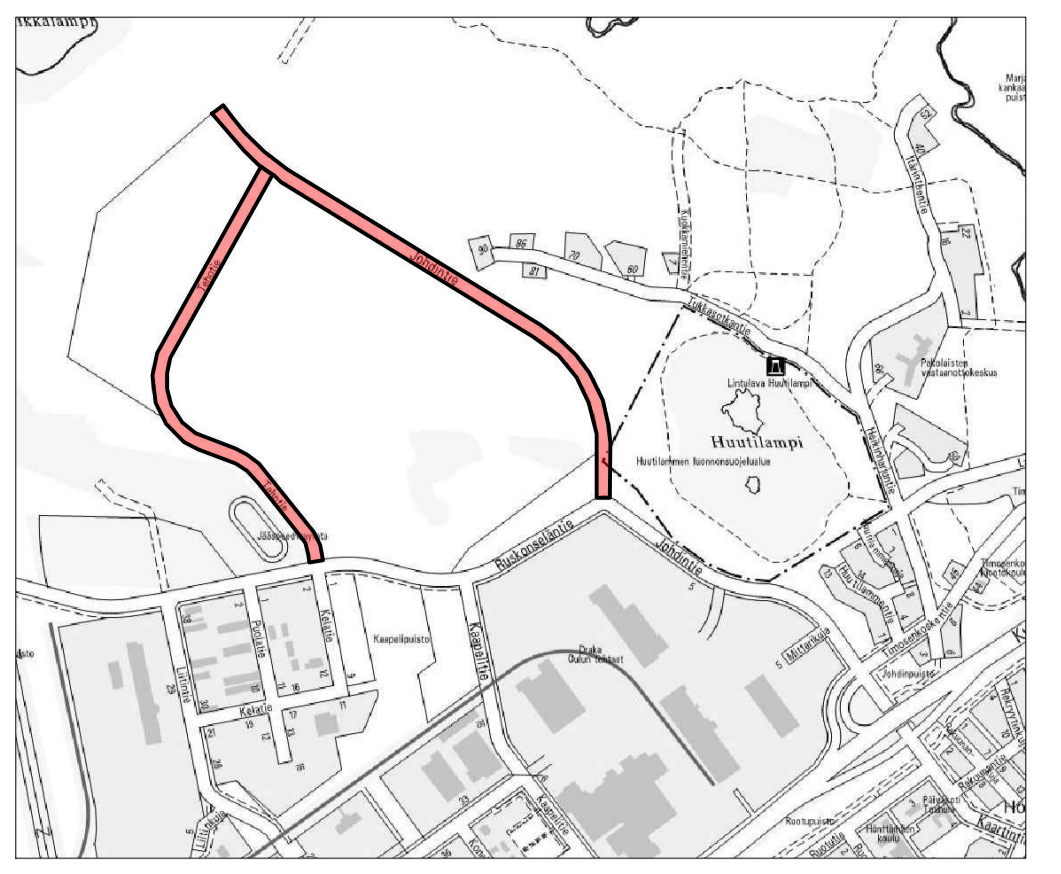


HAPPAMOITUMISTA AIHEUTTAVA MAALAJI ALIN SALLITTU KUIVATUSASO +18.4

Viherrakasta +6.50  
Ajorata 7.00  
Viherrakasta -6.50

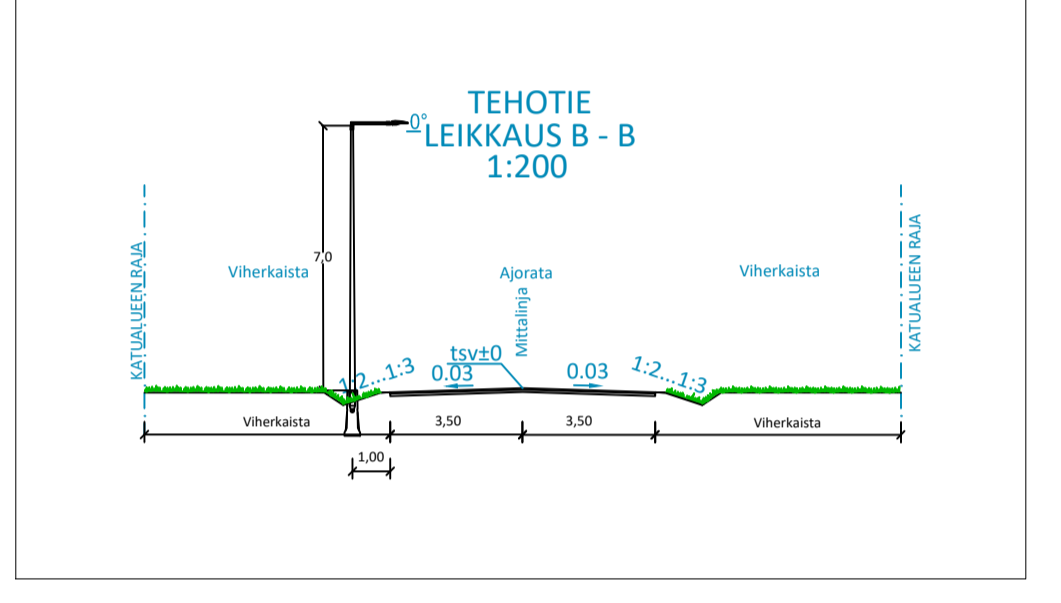
NYKYISEN VALAISIMEN SIIRTO TEHOTIELLE

Merkki	Muutos	Pvm	Suunnittelija	Hyväksyjä
Koordinaattijärjestelmä: ETRS-GK26; korkeusjärjestelmä: NZ2000; Mittakaava: 1 : 500				
Kaupunginosa: RUSKONSELÄKÄ 84				
Hankesuunnitelma: LYK 2021_0033				
Kohde: Tehotie				
Suunnitteluohje: Hyväksymiskäsittely				
Asiakirjatyypit: Piirustus				
Aihe: Korkeudet, kuivatus, liikenteenohjaus, ympäristö, valaistus ja sähkö				
Asioidenohje: Katusuunnitelma Tehotie 1/2				
Suunnittelija		Suunnittelutoimisto		
Projektiassistentti		Pvm		
Piiruri (kuvantulo)		12.1.2022		



**MERKINNÄT**

- Suunnittelualueen raja
- SÄILYTTÄVÄT JA POISTETTAVAT
  - Säilytettävä metsä
  - Säilytettävä valaisin
- KORKEUDET JA KUIVATUS
  - 2.0 Nykyinen maanpinnan korkeus
  - 8.52 Suunniteltu korkeus
  - 8.68 Tonnin nurkkapistein korkeus
  - Hulevesikaivo
  - Rumpu
  - Painanne ja virtaussuunta
- PINNOITTEET
  - Asfaltti, ajorata / yhdistetty pyörä- ja jalkakäytävä
  - Betonikivi, harmaa
  - Nappokivi, harmaa
  - Sauvakivi, valkoinen
  - Granittireunakivi
- ISTUTETTAVA KASVILLISUUS
  - Nurmi
  - Lehtipuu
- VARUSTEET JA KALUSTEET
  - Uusi valaisin
  - Roska-astia



Merkki	Muutos	Pvm	Suunnittelija	Hyväksyjä
Koordinaattijärjestelmä: ETRS-GK26; korkeusjärjestelmä: N2000; mittakaava: 1 : 500				
Kaupunginosa: RUSKONSELÄ 84				
Näkösuojus: Hoidon				
LYK 2021_0033		Johdintie ja Tehotie		
Kohde				
Tehotie		Suunnittelualue: Hyväksymiskäsittely		
Asiointi: Katusuunnitelma Tehotie 2/2		Asiakirjatyypit: Piirustus		
Aihe: Korkeudet, kuivatus, liikenteenohjaus, ympäristö, valaistus ja sähkö				
Asiantuntijajärjestelmä: Katusuunnitelma Tehotie 2/2				
Suunnittelija: Maveplan Oy		Suunnittelualue: OULU		
Projektiassistentti: Pvm: 12.1.2022		YHDEYSKUNTA- JA YMPÄRISTÖPALVELUT		
Pääsuunnittelija: Pvm: 12.1.2022		Pääsuunnittelija: Pvm: 12.1.2022		